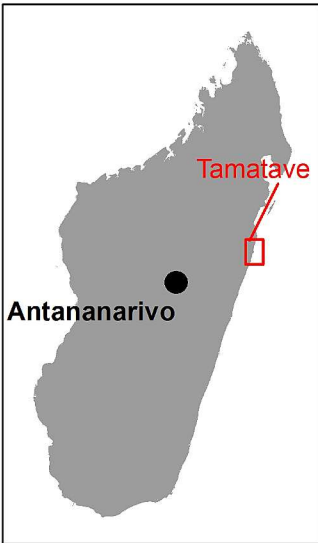
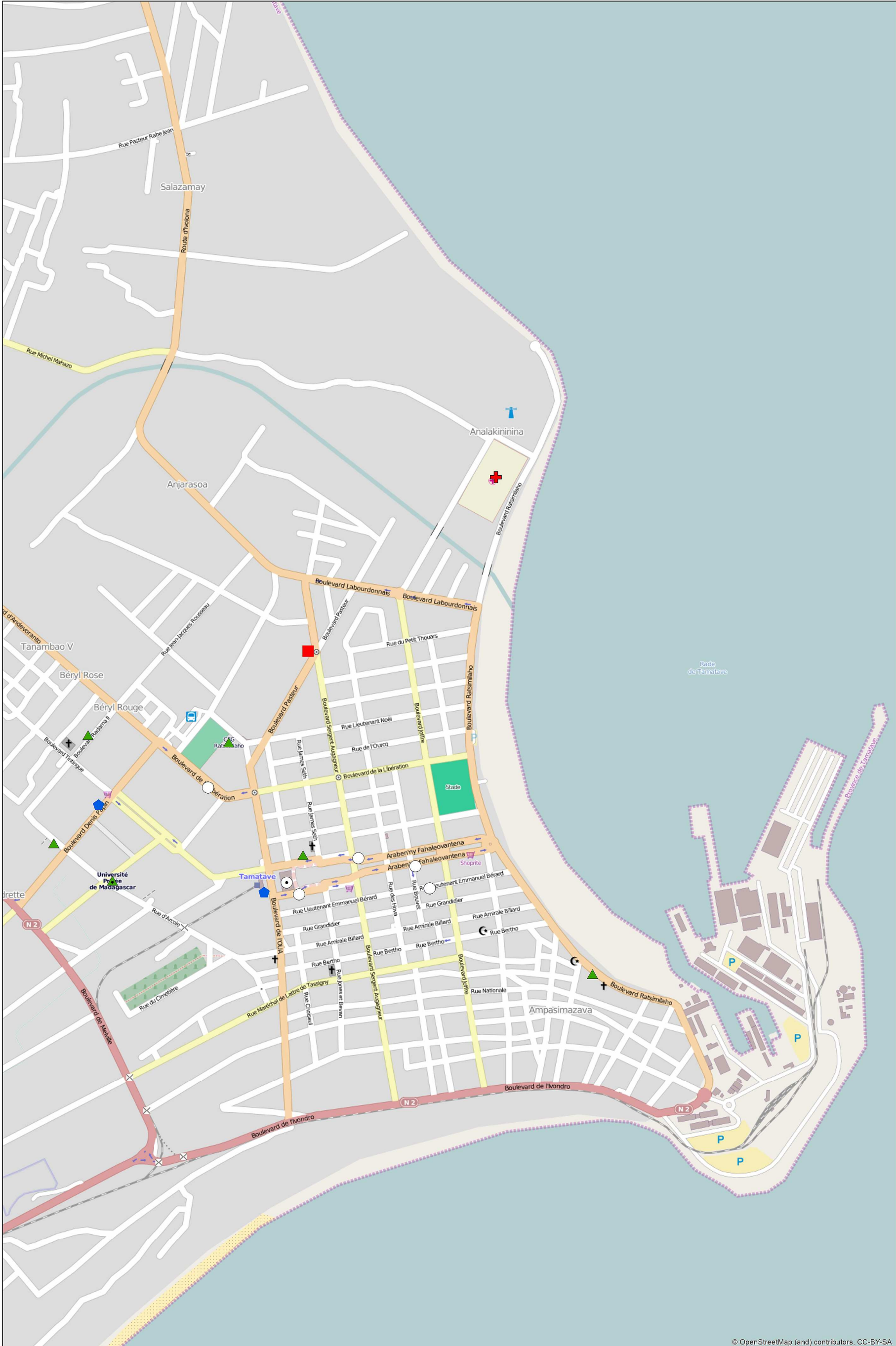


Carte de situation

Madagascar

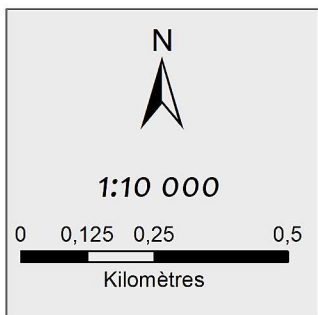
Centre-ville de Tamatave



Legende

Enjeux

- Mairie
- Batiment public
- Caserne de pompiers
- Hôpital
- police
- Ecole
- Université



Projection
 WGS 1984 - EPSG 3857
 GCS : GCS_WGS_1984
 Datum : D_WGS_1984
 Spheroid : WGS_1984

Data Sources
 Limites Administratives : OCHA
 transports : OSM contributors
 POIs : OSM contributors
 Hydrographie: OSM Contributors

Edition : 1.0
Date : 23 avril 2014
Réalisé par : CUB CartONG
Dimensions : ISO A2

